



ที่ พย ๐๐๑๙.๔/

ศาลากลางจังหวัดพะเยา

ถนนพหลโยธิน พย ๕๖๐๐๐

๑๐

พฤศจิกายน ๒๕๖๔

เรื่อง เรงรัดการดำเนินการในระบบจัดเก็บฐานข้อมูลและกำหนดตำแหน่งพิกัดแปลงที่ดินของผู้เข้าร่วมโครงการพัฒนาพื้นที่ต้นแบบการพัฒนาคุณภาพชีวิตตามหลักทฤษฎีใหม่ ประยุกต์สู่ “โคก หนอง นา โมเดล”

เรียน นายอำเภอทุกอำเภอ

สิ่งที่ส่งมาด้วย คู่มือการใช้งานระบบจัดเก็บฐานข้อมูล

จำนวน ๑ ชุด

ด้วยกรมการพัฒนาชุมชน ได้แจ้งให้จังหวัดพะเยา บันทึกข้อมูลในระบบจัดเก็บฐานข้อมูล และกำหนดตำแหน่งพิกัดแปลงที่ดินรวมถึงการบันทึกข้อมูล และปรับปรุงข้อมูลในระบบจัดเก็บฐานข้อมูล ผู้เข้าร่วมโครงการพัฒนาพื้นที่ต้นแบบการพัฒนาคุณภาพชีวิตตามหลักทฤษฎีใหม่ประยุกต์สู่ “โคก หนอง นา โมเดล” ให้เป็นปัจจุบัน

เพื่อให้การดำเนินงานดังกล่าว เป็นไปตามแนวทางที่กรมการพัฒนาชุมชนกำหนด จึงขอให้ อำเภอ มอบหมายสำนักงานพัฒนาชุมชนอำเภอ เข้าไปตรวจสอบฐานข้อมูลในระบบและทำการบันทึกข้อมูล ให้เป็นปัจจุบัน โดยให้ดำเนินการตามคู่มือการใช้ระบบการจัดเก็บฐานข้อมูล ภายในวันที่ ๑๙ พฤศจิกายน ๒๕๖๔

จึงเรียนมาเพื่อพิจารณา

ขอแสดงความนับถือ

(นางอภัสตรา รงพิทักษ์)

พัฒนาการจังหวัด ปฏิบัติราชการแทน

ผู้ว่าราชการจังหวัดพะเยา

สำนักงานพัฒนาชุมชนจังหวัด

กลุ่มงานสารสนเทศการพัฒนาชุมชน

โทร./โทรสาร ๐-๕๕๔๔-๙๕๕๔

เศรษฐกิจฐานรากมั่นคงและชุมชนพึ่งตนเองได้
ภายในปี ๒๕๖๕



Change for Good

สรุปจากคู่มือการใช้งานระบบจัดเก็บฐานข้อมูล

คือข้อมูลในระบบ App Sheet เพื่อบันทึกความก้าวหน้าของการดำเนินงานโครงการพัฒนา โมเดล

เข้าผ่านลิงค์นี้

<https://www.appsheet.com/newshort/f8661b84-38af-4b-8a78-5f762e58cad5>

KNN NO16

จากนั้นกด Preview App in Browser

เข้าระบบ google

จังหวัดพะเยารหัสเข้าใช้ knn.py.cdd@gmail.com

Password cdd123456

เข้าสู่ระบบ

คลิกรายชื่อผู้ที่ต้องการแก้ไข

คลิก edit ข้างล่าง

แก้ไข /เพิ่มเติมข้อมูล

กด save

อีเมลล์สำหรับเข้าระบบรายงาน “โคก หนอง นา”

Password สำหรับเข้า e-mail cdd123456

เขตตรวจราชการที่ 16 กลุ่มจังหวัดภาคเหนือตอนบน 2

จังหวัดเชียงราย	knn.cl.cdd@gmail.com
จังหวัดน่าน	knn.n.cdd@gmail.com
จังหวัดพะเยา	knn.py.cdd@gmail.com
จังหวัดแพร่	knn.ph.cdd@gmail.com

เขตตรวจราชการที่ 1 กลุ่มจังหวัดภาคกลางตอนบน

1. ชัยนาท	knn.cnt.cdd@gmail.com
2. ลพบุรี	knn.lri.cdd@gmail.com
3. สิงห์บุรี	knn.sbr.cdd@gmail.com
4. อ่างทอง	knn.atg.cdd@gmail.com
5. พระนครศรีอยุธยา	knn.aya.cdd@gmail.com
6. สระบุรี	knn.sri.cdd@gmail.com

เขตตรวจราชการที่ 2 กลุ่มจังหวัดภาคกลางปริมณฑล

1. นนทบุรี	knn.nbi.cdd@gmail.com
2. ปทุมธานี	knn.pte.cdd@gmail.com
3. สมุทรปราการ	knn.spk.cdd@gmail.com
4. นครปฐม	knn.npt.cdd@gmail.com

เขตตรวจราชการที่ 3 กลุ่มจังหวัดภาคกลางตอนล่าง 1

1. กาญจนบุรี	knn.kri.cdd@gmail.com
2. ราชบุรี	knn.rbr.cdd@gmail.com
3. สุพรรณบุรี	knn.spb.cdd@gmail.com

เขตตรวจราชการที่ 4 กลุ่มจังหวัดภาคกลางตอนล่าง 2

1. เพชรบุรี	knn.pbi.cdd@gmail.com
2. ประจวบคีรีขันธ์	knn.pkn.cdd@gmail.com
3. สมุทรสาคร	knn.skn.cdd@gmail.com
4. สมุทรสงคราม	knn.skm.cdd@gmail.com

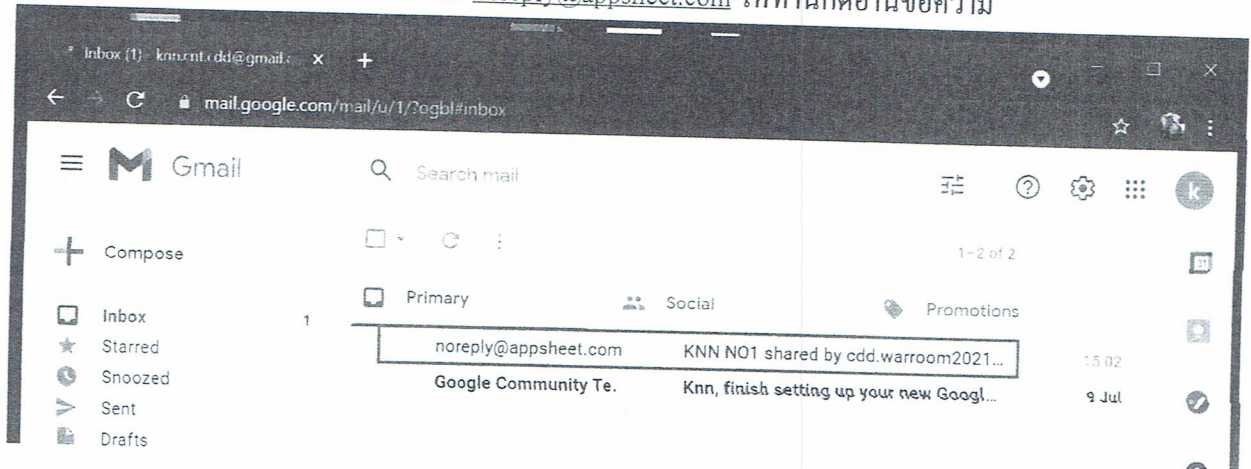
เข้าตรวจสอบการรายงานบน App sheet ของแต่ละเขต

เข้าดูได้ผ่านลิงก์ที่แนบมานี้

- เขต 1 <https://www.appsheet.com/newshortcut/7be782bf-1b72-4543-8e98-223a78ee0f7d>
- เขต 2 <https://www.appsheet.com/newshortcut/ae8c8467-c238-4b69-bc9b-23fa19c35ab7>
- เขต 3 <https://www.appsheet.com/newshortcut/8fa52a29-ef0e-4be2-972e-6cfce6899158>
- เขต 4 <https://www.appsheet.com/newshortcut/4dcc2baa-64f3-4a97-91ab-65bd50268b45>
- เขต 5 <https://www.appsheet.com/newshortcut/4da4ef03-ea79-452a-baf9-e97d6d662ef2>
- เขต 6 <https://www.appsheet.com/newshortcut/9baabe3a-92e3-49ff-bbf6-bb18c7cf7b7f>
- เขต 7 <https://www.appsheet.com/newshortcut/3256bd94-3f3a-4615-ba0d-956738eb73db>
- เขต 8 <https://www.appsheet.com/newshortcut/7515f763-9ed6-40f6-a54c-d8fbd1d7c228>
- เขต 9 <https://www.appsheet.com/newshortcut/299699ee-4a56-42d8-b732-33ce6145146b>
- เขต 10 <https://www.appsheet.com/newshortcut/dbbcbfaa-53df-4368-9ea4-ba1ee4594a7e>
- เขต 11 <https://www.appsheet.com/newshortcut/be373c58-b4fd-4416-9c86-36aecbd8cf30>
- เขต 12 <https://www.appsheet.com/newshortcut/2e211cd1-2839-4c6c-8f6a-c16b06a53aa4>
- เขต 13 <https://www.appsheet.com/newshortcut/7387f8b0-a2d5-434a-9325-39ffd0a947c1>
- เขต 14 <https://www.appsheet.com/newshortcut/e0a22f1b-e1b5-4b2e-825f-157eac5f39f7>
- เขต 15 <https://www.appsheet.com/newshortcut/85c77802-49f7-405c-a3b8-21585a0f083a>
- เขต 16 <https://www.appsheet.com/newshortcut/f8661b84-38af-4b4b-8a78-5f762e58cad5>
- เขต 17 <https://www.appsheet.com/newshortcut/de5d8389-d7de-4144-ac01-c81be6f501d2>
- เขต 18 <https://www.appsheet.com/newshortcut/0e79bdad-440b-4119-94ef-1e35cfd22abb>

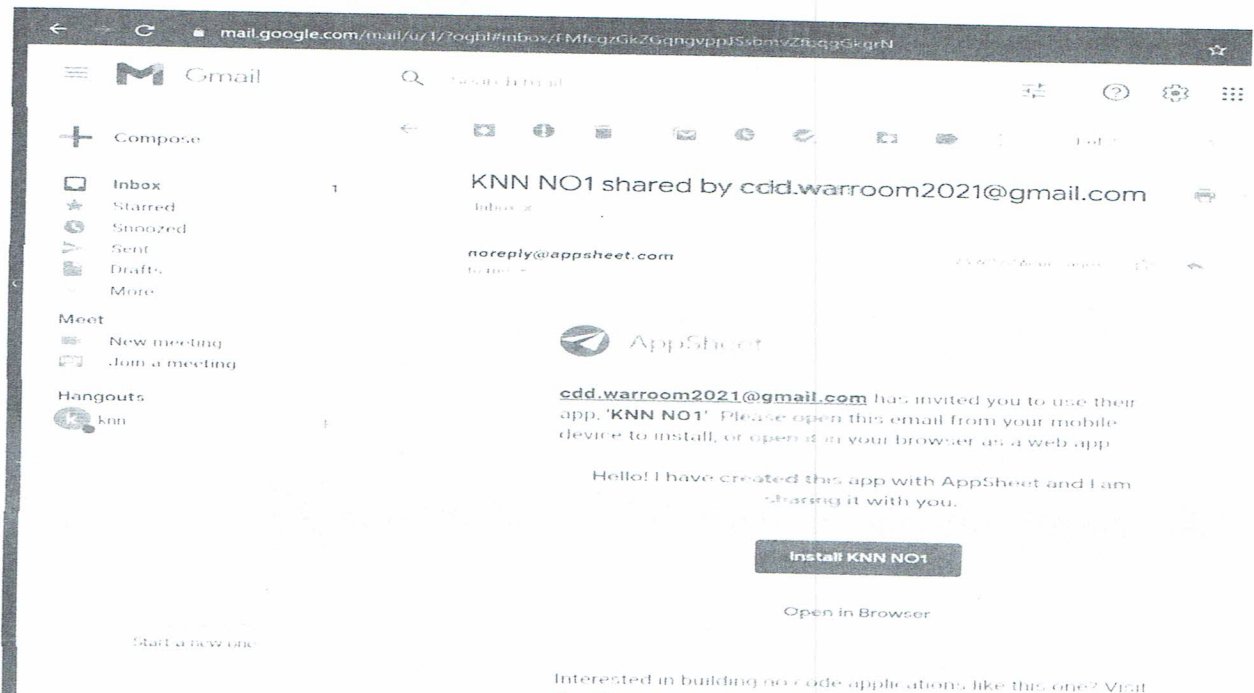
ขั้นตอนการเข้าบันทึกข้อมูล

1. ลงชื่อเข้าใช้ Gmail ตาม E-mail ที่กรมฯ ได้ตั้งให้ทั้งนี้กรมฯ ยังมีได้ระบุหมายเลขโทรศัพท์ เพื่อทำการยืนยันตัวตนขอความร่วมมือให้จังหวัดดำเนินการยืนยัน E-mail ด้วยเพื่อจะได้ใช้งานได้ในระยะยาว
2. เมื่อเข้ามาใน Gmail จะพบข้อความจาก noreply@appsheet.com ให้ท่านกดอ่านข้อความ

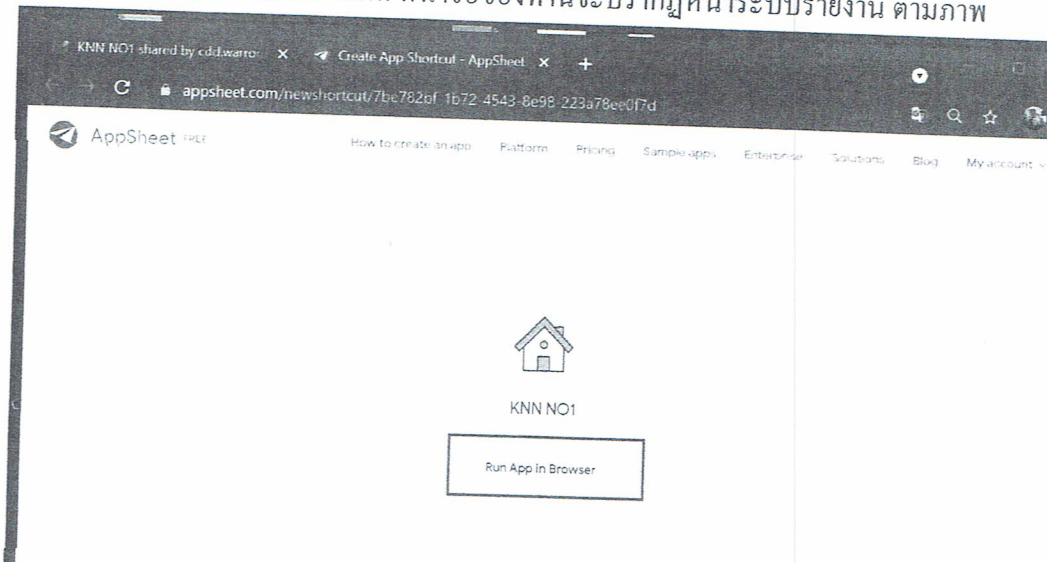


3. เมื่อท่านกดเข้ามา จะพบข้อความ Install KNN NO.... (KNN NO เป็นชื่อระบบบันทึกที่กรมฯ ตั้งขึ้น ซึ่งแบ่งตามเขต เริ่มตั้งแต่ KNN NO1 จนถึง KNN NO18 แล้วแต่ว่าจังหวัดท่านอยู่เขตไหน)

*** ให้ท่านกด Install KNN NO.... เข้าไป



4. เมื่อท่านกด Install KNN NO.... หน้าจอของท่านจะปรากฏหน้าระบบรายงาน ตามภาพ



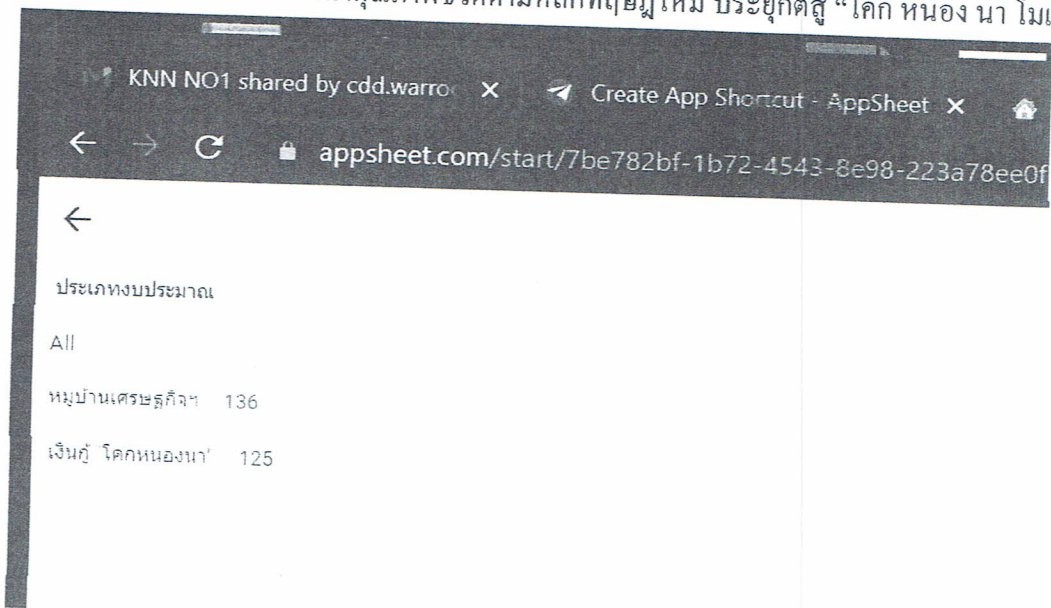
5. ให้ดำเนินการกด Run App in Browser ระบบจะนำท่านเข้าสู่ฐานข้อมูลเพื่อบันทึกข้อมูลกลุ่มเป้าหมาย และรายงาน โดยรายละเอียด มีดังนี้

5.1 หน้าแรกเมื่อเข้าระบบฐานข้อมูลจะถูกแยกออกเป็นรายจังหวัดให้ท่านเลือก

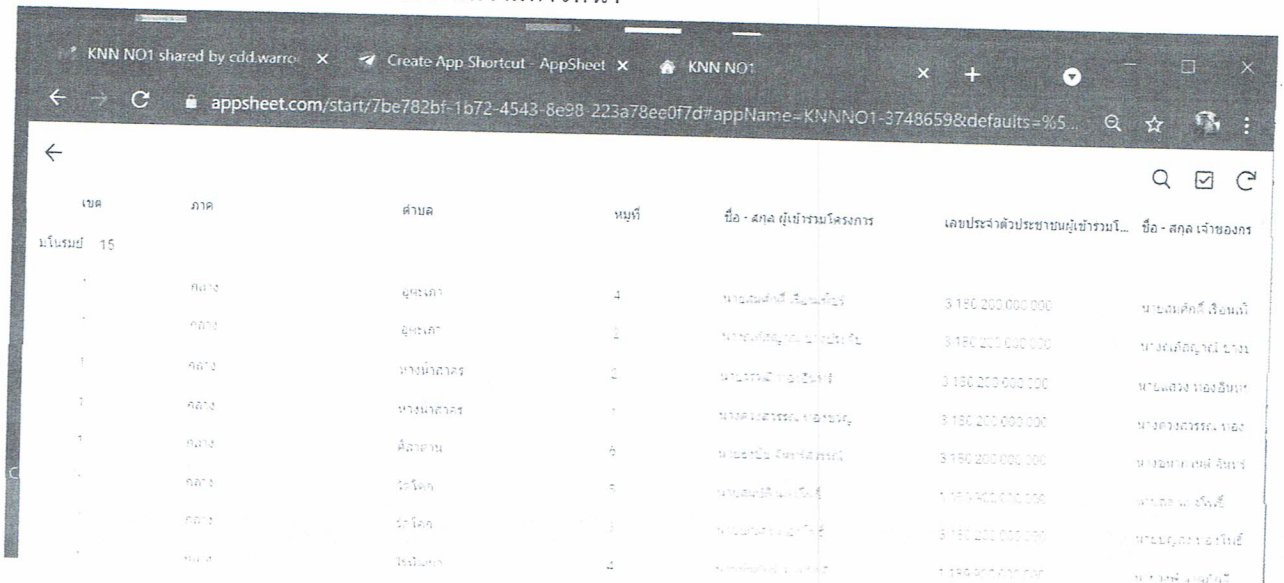
The screenshot shows the data view of the 'KNN NO1' app. On the left, there is a list of provinces (จังหวัด) with columns for 'จังหวัด', 'อำเภอ', 'ประชากร', 'พื้นที่', 'ถนน', 'โรงเรียน', and 'โรงพยาบาล'. The list includes 'All', 'เชียงใหม่', 'น่าน', 'พะเยา', 'ลำปาง', 'แพร่', 'น่าน', 'พะเยา', and 'ลำปาง'. Annotations are provided for various UI elements:

- A callout box points to the province list: "รายชื่อจังหวัดที่อยู่ในเขต พร้อมจำนวนพื้นที่เป้าหมาย"
- A callout box points to a search icon: "ปุ่มนี้ใช้สำหรับพิมพ์ค้นหา"
- A callout box points to a refresh icon: "ปุ่ม Refresh กดทุกครั้งเมื่อมีการปรับปรุงข้อมูล เพื่อให้หน้ารายงานได้อัพเดทข้อมูลชุดใหม่"
- A callout box points to a plus icon: "ปุ่มนี้ใช้สำหรับเพิ่มกลุ่มเป้าหมายกรณีพื้นฐานข้อมูลมีรายชื่อไม่ครบ"

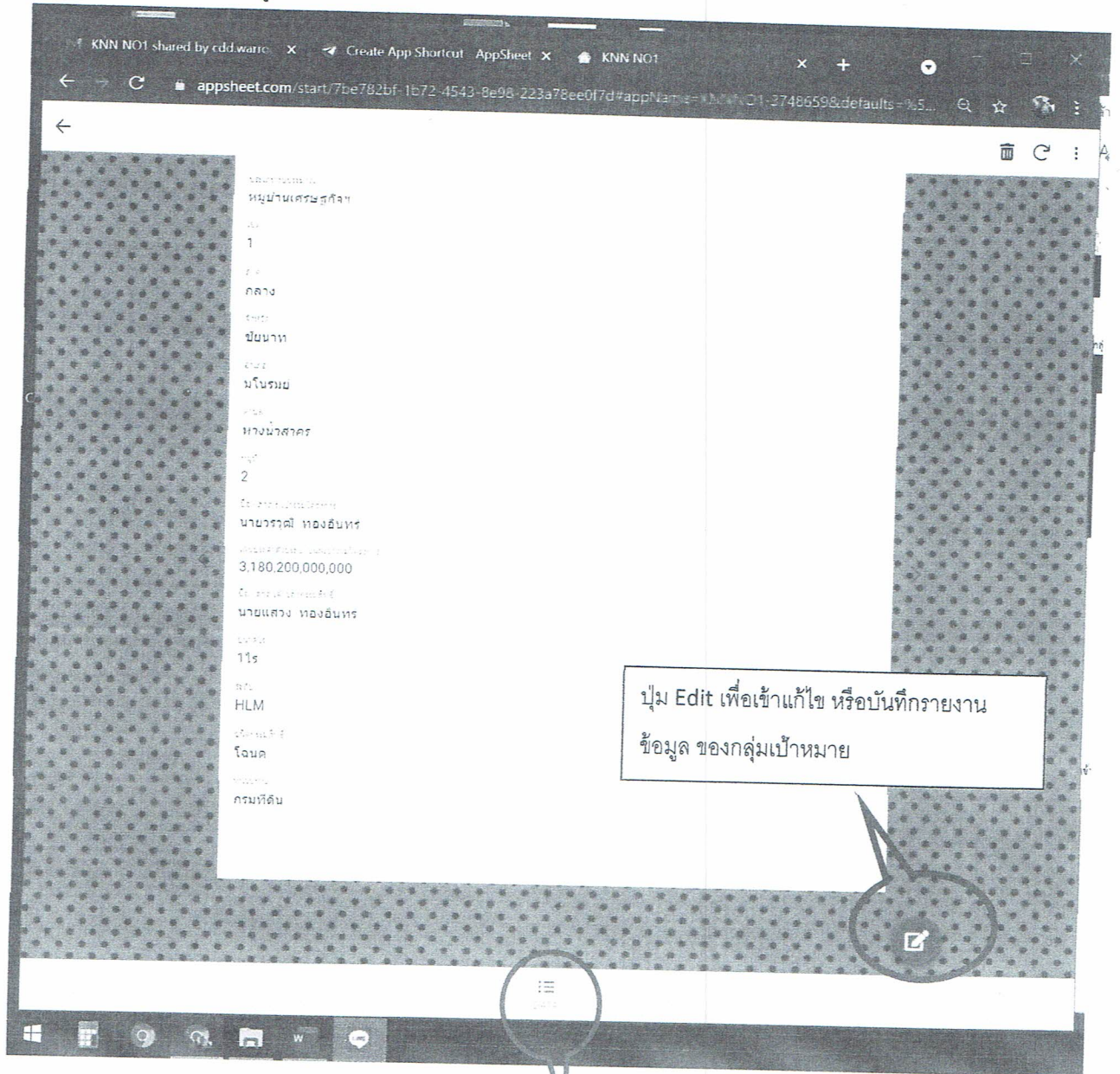
5.2 ให้กดเข้าไปยังชื่อจังหวัดของคุณเพื่อเริ่มการบันทึกข้อมูล ข้อมูลจะแบ่งออกเป็น 2 ชุด คือข้อมูลพื้นที่หมู่บ้านเศรษฐกิจพอเพียงต้นแบบ (รายชื่อแปลงที่ทำโคกหนองนา) และข้อมูลพื้นที่เป้าหมายเงินกู้ หรือ โครงการพัฒนาพื้นที่ต้นแบบการพัฒนาคุณภาพชีวิตตามหลักทฤษฎีใหม่ ประยุกต์สู่ “โคก หนอง นา โมเดล”



5.3 เมื่อเลือกบที่จะเข้าบันทึกข้อมูล จะปรากฏรายชื่อกลุ่มเป้าหมาย ให้ท่าน Double Click ที่ชื่อกลุ่มเป้าหมายที่ท่านจะแก้ไข หรือรายงานความก้าวหน้า



5.4 เมื่อ Double Click ที่ชื่อกลุ่มเป้าหมายที่ท่านจะแก้ไข จะปรากฏข้อมูลในภาพรวมพร้อม “ปุ่ม Edit” เพื่อ
แก้ไข และบันทึกข้อมูลเพิ่ม



ปุ่ม Edit เพื่อแก้ไข หรือบันทึกรายงาน
ข้อมูล ของกลุ่มเป้าหมาย

DATA

ปุ่ม DATA เพื่อกลับไปยังหน้าข้อมูลใน
ภาพรวมของแต่ละจังหวัด

5.5 เมื่อท่านกดปุ่ม Edit จะเข้าสู่ระบบรายงาน ซึ่งในระบบนี้ท่านสามารถแก้ไขข้อมูลส่วนบุคคลของผู้เข้าร่วม โครงการได้ และท่านสามารถเข้ารายงานข้อมูลของแปลง

ข้อมูลที่ทุกแปลงจะต้องบันทึก คือ

- จังหวัด / อำเภอ / ตำบล / หมู่ที่ **ตั้งแปลง** ต้องบันทึกให้ถูกต้อง
- ข้อมูลผู้สมัคร / เลขบัตรประชาชน / เจ้าของกรรมสิทธิ์
- ขนาดไร่ / ระดับ / ชนิดกรรมสิทธิ์ / เลขที่โฉนดหรือเลขที่กรรมสิทธิ์อื่นๆ / หน่วยงานที่รับผิดชอบการอนุญาตใช้ที่ดิน

- ตำแหน่ง (พิกัด) รายการนี้จะเชื่อมโยงกับ Google Map หากท่านใช้โทรศัพท์ในการบันทึกข้อมูล ท่านจะสามารถกดพิกัดได้เลย แต่หากเป็นการบันทึก ณ สำนักงานท่านต้องเลื่อน พิกัด ไปให้ตรงที่ตั้งแปลง ซึ่งระบบจะบันทึกค่า X : Y ไว้

- การเลือกใช้แบบแปลน
- กระบวนการซื้อจ้าง การขุดปรับแปลง และข้อมูลความก้าวหน้าการขุด
- ภาพถ่ายแปลง **ทั้งนี้ขอให้ถ่ายเจ้าของแปลงคู่กับแปลงที่ขุดปรับเสร็จ**

ข้อมูลรายงานที่ต้องบันทึกของ “เป้าหมายเงินกู้ หรือ โครงการพัฒนาพื้นที่ต้นแบบการพัฒนาคุณภาพชีวิตตามหลักทฤษฎีใหม่ ประยุกต์สู่ “โคก หนอง นา โมเดล”

(1) กรณีแปลง HLM ให้รายงาน

- การซื้อวัสดุ 20,000 บาท เพื่อทำกิจกรรมเอามื้อ
- รายงานการทำกิจกรรมเอามื้อสามัคคี ครั้งที่ 1 – 3

(2) กรณีแปลง CLM ให้รายงาน

- การสร้างฐาน ทั้ง 9 ฐาน
- การซื้อวัสดุประจำฐาน ทั้ง 9 ฐาน

เมื่อท่านบันทึกข้อมูลเสร็จให้ดำเนินการกดปุ่ม SAVE เมื่อท่านกด ระบบจะทำการบันทึกและนำกลับมาที่หน้า ภาพรวมกลุ่มเป้าหมาย (ภาพตามข้อ 5.4)

ตัวอย่างหน้ารายงาน

