



ที่ พย ๐๐๑๙.๒/ว ๓๑๗๑

ศาลากลางจังหวัดพะเยา
ถนนพหลโยธิน พย ๕๖๐๐๐

๒
กรกฎาคม ๒๕๖๔

เรื่อง การขับเคลื่อนการดำเนินงานป้องกันและปราบปรามยาเสพติดในพื้นที่แพร่ระบาด ปี ๒๕๖๔
โดยกลไกกองทุนแม่ของแผ่นดิน

เรียน นายอำเภอ ทุกอำเภอ

อ้างถึง หนังสือจังหวัดพะเยา ด่วนที่สุด ที่ พย ๐๐๑๙.๒/ว ๓๑๗๑ ลงวันที่ ๓๑ มีนาคม ๒๕๖๔

- สิ่งที่ส่งมาด้วย
๑. สำเนาหนังสือกระทรวงมหาดไทย ด่วนที่สุด ที่ มท ๐๒๑๑.๑(ศอ.ปส..ปท)ว ๕๐๓
ลงวันที่ ๒๕ มกราคม ๒๕๖๔ จำนวน ๑ ชุด
 ๒. คิวอาร์โค้ดพื้นที่หมู่บ้านกองทุนแม่ของแผ่นดินของกรมการพัฒนาชุมชน จำนวน ๑ ฉบับ
 ๓. ข้อมูลการเปรียบเทียบพื้นที่การดำเนินงานป้องกันและปราบปรามยาเสพติด
แพร่ระบาด ปี ๒๕๖๔ กับพื้นที่หมู่บ้านกองทุนแม่ของแผ่นดิน ฯ จำนวน ๑ ชุด
 ๔. แบบรายงานผลการขับเคลื่อนการดำเนินงาน ฯ จำนวน ๑ ชุด

ตามหนังสือที่อ้างถึง จังหวัดมอบหมายให้อำเภอดำเนินการตรวจสอบสุขภาพหมู่บ้าน/ชุมชนกองทุนแม่ของแผ่นดิน พร้อมทั้งนำเข้าสู่ข้อมูลผลการตรวจสอบสุขภาพในเว็บไซต์กองทุนแม่ของแผ่นดินของกรมการพัฒนาชุมชน ให้แล้วเสร็จภายในวันอังคารที่ ๓๐ มีนาคม ๒๕๖๔ และกระทรวงมหาดไทย ได้ส่งรายชื่อพื้นที่เป้าหมายหมู่บ้าน/ชุมชนแพร่ระบาด ภายใต้แผนปฏิบัติการด้านการป้องกัน และปราบปรามยาเสพติด พ.ศ.๒๕๖๔ รายละเอียดตามสิ่งที่ส่งมาด้วย ๑ เพื่อให้กรมการพัฒนาชุมชนใช้ในการขับเคลื่อนงานป้องกันและปราบปรามยาเสพติดในพื้นที่แพร่ระบาด โดยกรมการพัฒนาชุมชน ได้ดำเนินการเปรียบเทียบข้อมูลการแพร่ระบาด ปี ๒๕๖๔ ดังกล่าวกับรายงานผลการตรวจสอบสุขภาพกองทุนแม่ของแผ่นดิน ประจำปี ๒๕๖๔ ผลปรากฏว่า มีหมู่บ้านกองทุนแม่ของแผ่นดินของกรมการพัฒนาชุมชน อยู่ในพื้นที่แพร่ระบาดปี ๒๕๖๔ จำนวนทั้งสิ้น ๖,๗๐๓ หมู่บ้าน ตามรายละเอียดสิ่งที่ส่งมาด้วย ๒ นั้น

เพื่อให้การขับเคลื่อนการดำเนินงานป้องกันและปราบปรามยาเสพติดในพื้นที่แพร่ระบาด ปี ๒๕๖๔ โดยกลไกกองทุนแม่ของแผ่นดินจังหวัดพะเยา เป็นไปอย่างมีประสิทธิภาพ จึงขอให้อำเภอมอบหมายสำนักงานพัฒนาชุมชนอำเภอดำเนินการ ดังนี้

๑. มอบหมายนักวิชาการพัฒนาชุมชนอำเภอที่รับผิดชอบงานกองทุนแม่ของแผ่นดิน ตรวจสอบความถูกต้องการเปรียบเทียบข้อมูลพื้นที่การแพร่ระบาดของยาเสพติด ปี ๒๕๖๔ กับข้อมูลพื้นที่หมู่บ้านกองทุนแม่ของแผ่นดินจังหวัดพะเยา รายละเอียดตามสิ่งที่ส่งมาด้วย ๒ และ ๓

๒. ดำเนินการ X RAY หมู่บ้านกองทุนแม่ของแผ่นดินตามข้อ ๑ เพื่อวิเคราะห์หาสาเหตุที่แท้จริงที่ทำให้มีหมู่บ้านกองทุนแม่ของแผ่นดินของกรมการพัฒนาชุมชน อยู่ในพื้นที่แพร่ระบาดปี ๒๕๖๔ โดยใช้กลไกการดำเนินงาน เช่น คณะกรรมการกองทุนแม่ของแผ่นดินหมู่บ้าน คณะกรรมการเครือข่ายกองทุนแม่ของแผ่นดินระดับจังหวัด/อำเภอ คณะกรรมการศูนย์เรียนรู้กองทุนแม่ของแผ่นดินระดับจังหวัด/อำเภอ และคณะกรรมการพัฒนาสตรีทุกระดับ (กพสม./กพสอ./กพสจ.) รวมถึงค้นหาผู้เสพ/ผู้ติดยาเสพติดในหมู่บ้าน/ชุมชนทุกครัวเรือน พร้อมให้ข้อมูลด้านการป้องกันและแก้ไขปัญหายาเสพติด และคัดกรองเยาวชนกลุ่มเสี่ยง/ผู้ติดยาเสพติด ให้เข้าสู่ระบบการบำบัดรักษาในระบบสมัครใจเพื่อลดจำนวนผู้ติดยาเสพติด

/๓. ประธาน...

๓. ประสานกับหน่วยงานที่เกี่ยวข้อง ได้แก่ ศูนย์ปฏิบัติการป้องกันและปราบปรามยาเสพติดอำเภอ สำนักงานสาธารณสุขอำเภอ เพื่อหาแนวทางขับเคลื่อนการดำเนินงานร่วมกัน

๔. รายงานผลการดำเนินงานให้สำนักงานพัฒนาชุมชนจังหวัดทราบ ตามแบบรายงาน สิ่งที่ส่งมาด้วย ๓ พร้อมส่งไฟล์ข้อมูลรายงานทาง Application Line ผู้รับผิดชอบงานป้องกันและแก้ไขปัญหายาเสพติดระดับจังหวัด (นางขวัญจิตร ขาวสังข์) ภายในศุกร์ที่ ๒๗ สิงหาคม ๒๕๖๔

ทั้งนี้ การขับเคลื่อนการดำเนินงานป้องกันและปราบปรามยาเสพติดในพื้นที่แพร่ระบาด ปี ๒๕๖๔ โดยกลไกกองทุนแม่ของแผ่นดิน ให้พิจารณาถึงความเหมาะสมและสอดคล้องกับบริบทของพื้นที่อย่างรอบคอบ และปฏิบัติตามมาตรการเฝ้าระวัง ป้องกัน ควบคุม และลดความเสี่ยงการแพร่ระบาดของโรคติดเชื้อไวรัสโคโรนา 2019 (COVID-19) รวมทั้งมาตรการอื่น ๆ ที่เกี่ยวข้องจากภาครัฐอย่างเคร่งครัด และคำนึงถึงความเสี่ยงต่อสาธารณสุขโดยรวมต่อการแพร่ระบาดของโรคเป็นสำคัญ

จึงเรียนมาเพื่อพิจารณาดำเนินการ

ขอแสดงความนับถือ



(นางอภัสรา ธงพิทักษ์)

พัฒนาการจังหวัด ปฏิบัติราชการแทน

ผู้ว่าราชการจังหวัดพะเยา

สำนักงานพัฒนาชุมชนจังหวัด
กลุ่มงานส่งเสริมการพัฒนาชุมชน
โทร.,โทรสาร ๐-๕๔๔๔-๙๕๕๔

เศรษฐกิจฐานรากมั่นคงและชุมชนพึ่งตนเองได้
ภายในปี ๒๕๖๕



Change for Good



ด่วนที่สุด บันทึกข้อความ

สิ่งที่ส่งมาด้วย ๑

กรมการพัฒนาชุมชน
เลขที่ 48
ค.อ. ปลัดกระทรวง ม.ค. 2564
เวลา 18.76

ส่วนราชการ กระทรวงมหาดไทย สำนักงานปลัดกระทรวง โทร. ๐ ๒๒๒๕ ๓๓๓๙ มท. ๕๐๖๒๐

ที่ มท ๐๒๑๑.๑(ศอ.ปส.มท.)/ว ๕๓๓ วันที่ ๒๕ มกราคม ๒๕๖๔

เรื่อง ขอส่งรายชื่อพื้นที่เป้าหมายหมู่บ้าน/ชุมชนแพร่ระบาด ๒๓,๑๕๐ หมู่บ้าน/ชุมชน ภายใต้แผนปฏิบัติการด้านการป้องกันและปราบปรามยาเสพติด พ.ศ. ๒๕๖๔

เรียน อธิบดีกรมการพัฒนาชุมชน

ด้วยสำนักงานคณะกรรมการป้องกันและปราบปรามยาเสพติด (สำนักงาน ป.ป.ส.)

แจ้งรายชื่อพื้นที่เป้าหมายหมู่บ้าน/ชุมชนแพร่ระบาด จำนวน ๒๓,๑๕๐ หมู่บ้าน/ชุมชน ตามมาตรการการปราบปรามและบังคับใช้กฎหมาย ภายใต้แผนปฏิบัติการด้านการป้องกันและปราบปรามยาเสพติด พ.ศ. ๒๕๖๔ ให้ศูนย์อำนวยการป้องกันและปราบปรามยาเสพติดกระทรวงมหาดไทย (ศอ.ปส.มท.) เพื่อใช้ในการขับเคลื่อนการดำเนินงานปราบปรามนักค้ายาเสพติดในพื้นที่แพร่ระบาด รายละเอียดปรากฏตามสำเนาหนังสือสำนักงาน ป.ป.ส. ที่ ยธ ๑๑๒๐/๑๑๖๘ ลงวันที่ ๑๕ มกราคม ๒๕๖๔ ที่ส่งมาพร้อมนี้




ในการนี้ กระทรวงมหาดไทยขอส่งรายชื่อพื้นที่เป้าหมายหมู่บ้าน/ชุมชนแพร่ระบาดดังกล่าวให้หน่วยงานใช้ในการขับเคลื่อนการดำเนินงานป้องกันและปราบปรามยาเสพติดในพื้นที่แพร่ระบาดต่อไป

จึงเรียนมาเพื่อพิจารณาดำเนินการ

อธิบดีกรมการพัฒนาชุมชน
กรมการพัฒนาชุมชน
กระทรวงมหาดไทย

สทอ.
151
14.50
กรมการพัฒนาชุมชน

385
26/1/64
15.12



ที่ ยธ ๑๑๒๐/๒๒๓๕

สำนักงาน ป.ป.ส.
๕ ถนนดินแดง เขตพญาไท กรุงเทพฯ ๑๐๔๐๐

๒๕ มกราคม ๒๕๖๔

เรื่อง ขอส่งรายชื่อพื้นที่เป้าหมายหมู่บ้าน/ชุมชนแพร์ระบาด ๒๓,๑๔๐ หมู่บ้าน/ชุมชน ภายใต้แผนปฏิบัติการด้านการป้องกันและปราบปรามยาเสพติด พ.ศ. ๒๕๖๔ ที่มีการปรับปรุง

เรียน ปลัดกระทรวงมหาดไทย

อ้างถึง หนังสือสำนักงาน ป.ป.ส. ที่ ยธ ๑๑๒๐/๑๑๖๘ ลงวันที่ ๑๕ มกราคม ๒๕๖๔

ตามหนังสือที่อ้างถึง สำนักงานคณะกรรมการป้องกันและปราบปรามยาเสพติด (สำนักงาน ป.ป.ส.) ในฐานะผู้รับผิดชอบหลักตามแผนปฏิบัติการด้านการป้องกันและปราบปรามยาเสพติด พ.ศ. ๒๕๖๔ ได้ส่งรายชื่อพื้นที่เป้าหมายหมู่บ้าน/ชุมชนแพร์ระบาด ๒๓,๑๔๐ หมู่บ้าน/ชุมชน (ข้อมูล ณ วันศุกร์ที่ ๘ มกราคม ๒๕๖๔) เพื่อใช้ในการขับเคลื่อนการดำเนินงานปราบปรามนักค้ายาเสพติดในพื้นที่แพร์ระบาดความละเอียดแจ้งแล้ว นั้น

เนื่องจากสำนักงาน ป.ป.ส. ได้ดำเนินการตรวจสอบข้อมูลพื้นที่เป้าหมายหมู่บ้าน/ชุมชนแพร์ระบาด ๒๓,๑๔๐ หมู่บ้าน/ชุมชน พร้อมทั้งปรับปรุงข้อมูลเป้าหมายในพื้นที่รับผิดชอบของสำนักงานป้องกันและปราบปรามยาเสพติดภาค ๑ สำนักงานป้องกันและปราบปรามยาเสพติดภาค ๕ และสำนักงานป้องกันและปราบปรามยาเสพติดภาค ๙ จึงขอส่งรายชื่อพื้นที่เป้าหมายหมู่บ้าน/ชุมชนแพร์ระบาด ๒๓,๑๔๐ หมู่บ้าน/ชุมชน ที่มีการตรวจสอบและปรับปรุงเรียบร้อยแล้ว (ข้อมูล ณ วันจันทร์ที่ ๒๕ มกราคม ๒๕๖๔) เพื่อใช้ในการขับเคลื่อนการดำเนินงานปราบปรามนักค้ายาเสพติดในพื้นที่แพร์ระบาดต่อไป โดยสามารถดาวน์โหลดข้อมูลดังกล่าวได้ที่ <https://qr.go.page.link/9Z527> หรือ QR Code ท้ายหนังสือฉบับนี้

จึงเรียนมาเพื่อโปรดพิจารณา

ขอแสดงความนับถือ

(นายวิชัย ไชยมงคล)

เลขาธิการคณะกรรมการป้องกันและปราบปรามยาเสพติด

สำนักปราบปรามยาเสพติด
โทร. ๐ ๒๒๔๗ ๐๙๐๑ - ๑๙ ต่อ ๑๖๐๐๖
โทรสาร ๐ ๒๒๔๕ ๕๒๘๔



สรุปเป้าหมายปฏิบัติการปราบปรามนักค้ายาเสพติดในพื้นที่แพร่ระบาด 23,140 หมู่บ้าน/ชุมชน
ภายใต้แผนปฏิบัติการด้านการป้องกันและปราบปรามยาเสพติด พ.ศ. 2564

ปปส.ภ.	จังหวัด	อำเภอ/เขต	เมือง/เทศบาลเมือง/ เทศบาลนคร	ตำบล/แขวง	เทศบาลตำบล	หมู่บ้าน/ชุมชน
ปปส.ภ.1	9	80	32	585	13	2,075
ปปส.ภ.2	8	67	12	442	1	1,818
ปปส.ภ.3	8	151	11	937	-	3,086
ปปส.ภ.4	12	171	7	1,178	-	4,294
ปปส.ภ.5	8	103	9	620	-	2,347
ปปส.ภ.6	9	93	11	683	1	2,894
ปปส.ภ.7	8	62	12	557	-	2,289
ปปส.ภ.8	7	73	10	472	-	1,904
ปปส.ภ.9	7	77	13	498	-	1,934
ปปส.ภ.ทม.	1	50	-	90	-	499
รวม	76 จังหวัด และกรุงเทพฯ	877 อำเภอ/50 เขต	117 แห่ง	5,972 ตำบล/90 แขวง	15 แห่ง	23,140 หมู่บ้าน/ชุมชน

ข้อมูล ณ วันที่ 25 มกราคม 2564

สิ่งที่ส่งมาด้วย ๒

คิวอาร์โค้ดพื้นที่หมู่บ้านกองทุนแม่ของแผ่นดินของกรมการพัฒนาชุมชนที่อยู่ในพื้นที่หมู่บ้าน/ชุมชน แพร่ระบาดปี ๒๕๖๔
และรายชื่อพื้นที่เป้าหมายหมู่บ้าน/ชุมชนแพร่ระบาด ๒๓,๑๔๐ หมู่บ้าน/ชุมชน



สรุปข้อมูลพื้นที่เป้าหมายการดำเนินงานป้องกันและปราบปรามยาเสพติดแพร่ระบาด ปี 2564

ในพื้นที่หมู่บ้านกองทุนแม่ของแผ่นดิน จังหวัดพะเยา

ที่	อำเภอ	จำนวนหมู่บ้านที่มี ปัญหาเสพติด แพร่ระบาด (หมู่บ้าน)	จำนวนหมู่บ้าน/ชุมชน กองทุนแม่ของ แผ่นดินตั้งแต่ปี ๒๕๔๘-๒๕๖๓	จำนวนหมู่บ้าน กองทุนแม่ที่มี ปัญหาเสพติดแพร่ ระบาด (หมู่บ้าน)	หมายเหตุ
๑	เมืองพะเยา	๒๔	๔๔	๖	
๒	แม่ใจ	๒๑	๒๒	๙	
๓	ดอกคำใต้	๒๐	๓๑	๖	
๔	จุน	๓๐	๓๑	๑๐	
๕	เชียงคำ	๑๕	๓๑	๖	
๖	เชียงม่วน	๑๑	๑๗	๕	
๗	ปง	๕๓	๒๕	๑๖	
๘	ภูซาง	๔๑	๒๘	๒๒	
๙	ภูกามยาว	๑๐	๑๗	๔	
รวมทั้งสิ้น		๒๒๕	๒๔๖	๘๔	

หมายเหตุ ข้อมูล ณ วันที่ ๒๕ มกราคม ๒๕๖๔

ข้อมูลการเปรียบเทียบพื้นที่การดำเนินงานป้องกันและปราบปรามยาเสพติดแพร่ระบาด ปี 2564

กับพื้นที่หมู่บ้านกองทุนแม่ของแผ่นดิน จังหวัดพะเยา

ลำดับ	อำเภอ/เขต	ตำบล/แขวง	หมู่บ้าน/ชุมชน	รหัสหมู่บ้าน/ ชุมชน	เป็นหมู่บ้าน กองทุนแม่ฯ (1)	เป็นพื้นที่มีปัญหายา เสพติด (✓)
1	อำเภอเมืองพะเยา	แม่ณาเรือ	โซ้ หมู่ 2	56010402	1	
2	อำเภอเมืองพะเยา	แม่ณาเรือ	ไร่ หมู่ 5	56010405		
3	อำเภอเมืองพะเยา	แม่ณาเรือ	โบสถ หมู่ 11	56010411		
4	อำเภอเมืองพะเยา	แม่ณาเรือ	สันป่าจั่ว หมู่ 14	56010414		
5	อำเภอเมืองพะเยา	บ้านตุน	ห้วยลึก หมู่ 11	56010511		
6	อำเภอเมืองพะเยา	บ้านต้า	ป่าลาน หมู่ 3	56010603		
7	อำเภอเมืองพะเยา	บ้านต๋อม	ร่องห้า หมู่ 15	56010715		
8	อำเภอเมืองพะเยา	แม่กา	หม้อแกงทอง หมู่ 1	56011001	1	
9	อำเภอเมืองพะเยา	แม่กา	แม่กาห้วยเคียน หมู่ 2	56011002		
10	อำเภอเมืองพะเยา	แม่กา	แม่กาหลวง หมู่ 3	56011003		
11	อำเภอเมืองพะเยา	แม่กา	แม่กาไร่ หมู่ 6	56011006		
12	อำเภอเมืองพะเยา	แม่กา	แม่กาท่าข้าม หมู่ 10	56011010	1	
13	อำเภอเมืองพะเยา	แม่กา	แม่กาห้วยเคียน หมู่ 16	56011016		
14	อำเภอเมืองพะเยา	แม่กา	แม่ตาน้อย หมู่ 18	56011018		
15	อำเภอเมืองพะเยา	จำป่าหวาย	ดาวเรือง หมู่ 1	56011201	1	
16	อำเภอเมืองพะเยา	จำป่าหวาย	ดอนมูล หมู่ 2	56011202		
17	อำเภอเมืองพะเยา	จำป่าหวาย	หลายฮอง หมู่ 5	56011205		
18	อำเภอเมืองพะเยา	จำป่าหวาย	ร่องเข็ม หมู่ 6	56011206	1	
19	อำเภอเมืองพะเยา	จำป่าหวาย	ร่องครกใต้ หมู่ 9	56011209		
20	อำเภอเมืองพะเยา	จำป่าหวาย	ใหม่ริมบึง หมู่ 13	56011213		
21	อำเภอเมืองพะเยา	ท่าวังทอง	ดอกบัว หมู่ 10	56011310		
22	อำเภอเมืองพะเยา	แม่ใส	ร่องไฮ หมู่ 1	56011401		
23	อำเภอเมืองพะเยา	ท่าจำปี	ต้าเหล่า หมู่ 2	56011602	1	
24	อำเภอเมืองพะเยา	ท่าจำปี	ร่องห้า หมู่ 3	56011603		
25	อำเภอจุน	ห้วยข้าวก่ำ	ทุ่ง หมู่ 2	56020102		
26	อำเภอจุน	ห้วยข้าวก่ำ	ห้วยหลวง หมู่ 6	56020106		
27	อำเภอจุน	ห้วยข้าวก่ำ	กิวแก้ว หมู่ 8	56020108		
28	อำเภอจุน	ห้วยข้าวก่ำ	ร่องหาด หมู่ 9	56020109		
29	อำเภอจุน	ห้วยข้าวก่ำ	ทุ่งใหม่พัฒนา หมู่ 10	56020110		

30	อำเภอจุน	จุน	ค้ำหงส์ หมู่ 3	56020203		
31	อำเภอจุน	จุน	จุนพัฒนา หมู่ 8	56020208	1	
32	อำเภอจุน	จุน	ใหม่ดอนมูล หมู่ 9	56020209		
33	อำเภอจุน	จุน	ร่องดู่ หมู่ 10	56020210		
34	อำเภอจุน	ล่อ	ล่อ หมู่ 1	56020301		
35	อำเภอจุน	ล่อ	ศรีเมืองชุม หมู่ 6	56020306	1	
36	อำเภอจุน	ล่อ	ปางป้อมใหม่ หมู่ 7	56020307		
37	อำเภอจุน	หงส์หิน	สักท่ง หมู่ 3	56020403	1	
38	อำเภอจุน	หงส์หิน	พวงพยอมใหม่ หมู่ 6	56020406		
39	อำเภอจุน	หงส์หิน	สักล่อใหม่ หมู่ 8	56020408	1	
40	อำเภอจุน	หงส์หิน	พวงพยอมพัฒนา หมู่ 9	56020409		
41	อำเภอจุน	หงส์หิน	สักพัฒนา หมู่ 11	56020411	1	
42	อำเภอจุน	หงส์หิน	ไผ่ศรีทอง หมู่ 12	56020412		
43	อำเภอจุน	หงส์หิน	สันติสุข หมู่ 13	56020413	1	
44	อำเภอจุน	ทุ่งรวงทอง	ห้วยไคร้ใหม่ หมู่ 8	56020508		
45	อำเภอจุน	ทุ่งรวงทอง	ร่องแมดสันติสุข หมู่ 11	56020511		
46	อำเภอจุน	ทุ่งรวงทอง	ห้วยน้ำริน หมู่ 13	56020513	1	
47	อำเภอจุน	ห้วยยางขาม	ห้วยยางขามใหม่ หมู่ 1	56020601	1	
48	อำเภอจุน	ห้วยยางขาม	ห้วยยางขาม หมู่ 2	56020602		
49	อำเภอจุน	ห้วยยางขาม	ดงเคียน หมู่ 3	56020603		
50	อำเภอจุน	ห้วยยางขาม	ฝั่งหมื่น หมู่ 6	56020606		
51	อำเภอจุน	ห้วยยางขาม	ห้วยข้าว หมู่ 7	56020607	1	
52	อำเภอจุน	พระธาตุขิงแกง	แม่วังช้าง หมู่ 1	56020701		
53	อำเภอจุน	พระธาตุขิงแกง	ธาตุขิงแกงบน หมู่ 5	56020705		
54	อำเภอจุน	พระธาตุขิงแกง	ธาตุสันติสุข หมู่ 8	56020708	1	
55	อำเภอเชียงคำ	ห้วยวน	เปือยเปี้ยง หมู่ 14	56030114	1	
56	อำเภอเชียงคำ	เวียง	ปี่ หมู่ 1	56030701	1	
57	อำเภอเชียงคำ	เวียง	ไชยพรม หมู่ 5	56030705		
58	อำเภอเชียงคำ	ฝายกวาง	หนอง หมู่ 4	56030804		
59	อำเภอเชียงคำ	ฝายกวาง	สลาบ หมู่ 7	56030807		
60	อำเภอเชียงคำ	ฝายกวาง	หนองลือ หมู่ 15	56030815		
61	อำเภอเชียงคำ	เจดีย์คำ	วังเค็ม หมู่ 1	56030901	1	
62	อำเภอเชียงคำ	ร่มเย็น	ร่องสำน หมู่ 8	56031008	1	
63	อำเภอเชียงคำ	ร่มเย็น	ปางถ้ำ หมู่ 9	56031009		

64	อำเภอเชียงคำ	ร่มเย็น	ประชาภักดี หมู่ 13	56031013		
65	อำเภอเชียงคำ	แม่ลาว	น้ำมินเหนือ หมู่ 13	56031213	1	
66	อำเภอเชียงคำ	แม่ลาว	ทุ่งเย็น หมู่ 14	56031214		
67	อำเภอเชียงคำ	ทุ่งผาสุข	ทุ่งควบ หมู่ 2	56031402		
68	อำเภอเชียงคำ	ทุ่งผาสุข	ไร่แสนสุข หมู่ 4	56031404	1	
69	อำเภอเชียงคำ	ทุ่งผาสุข	หัวทุ่งใหม่ หมู่ 5	56031405		
70	อำเภอเชียงม่วน	เชียงม่วน	ปงสนุก หมู่ 2	56040102	1	
71	อำเภอเชียงม่วน	เชียงม่วน	ปิ่น หมู่ 3	56040103		
72	อำเภอเชียงม่วน	เชียงม่วน	หลายทุ่ง หมู่ 6	56040106	1	
73	อำเภอเชียงม่วน	เชียงม่วน	สบทราย หมู่ 7	56040107		
74	อำเภอเชียงม่วน	บ้านมาง	ป่อเปี้ย หมู่ 6	56040206		
75	อำเภอเชียงม่วน	สระ	ท่าฟ้าใต้ หมู่ 2	56040302	1	
76	อำเภอเชียงม่วน	สระ	สระ หมู่ 3	56040303		
77	อำเภอเชียงม่วน	สระ	สระใต้ หมู่ 4	56040304	1	
78	อำเภอเชียงม่วน	สระ	ทุ่งหนอง หมู่ 5	56040305		
79	อำเภอเชียงม่วน	สระ	เหล่าพัฒนา หมู่ 10	56040310		
80	อำเภอเชียงม่วน	สระ	สระกลาง หมู่ 12	56040312	1	
81	อำเภอดอกคำใต้	ดอกคำใต้	สันป่าหนาดเหนือ หมู่ 5	56050105	1	
82	อำเภอดอกคำใต้	บ้านถ้ำ	ถ้ำสันหัวหม่น หมู่ 2	56050302	1	
83	อำเภอดอกคำใต้	บ้านถ้ำ	ถ้ำอนามัย หมู่ 3	56050303		
84	อำเภอดอกคำใต้	บ้านถ้ำ	ถ้ำราษฎร์บำรุง หมู่ 4	56050304		
85	อำเภอดอกคำใต้	บ้านถ้ำ	สันตันเปา หมู่ 11	56050311		
86	อำเภอดอกคำใต้	บ้านถ้ำ	สันทรายเงิน หมู่ 12	56050312		
87	อำเภอดอกคำใต้	บ้านปิ่น	สบจ้อม หมู่ 1	56050401		
88	อำเภอดอกคำใต้	บ้านปิ่น	จิ้งก หมู่ 2	56050402		
89	อำเภอดอกคำใต้	บ้านปิ่น	ม่อนผาคำ หมู่ 6	56050406		
90	อำเภอดอกคำใต้	บ้านปิ่น	ปิ่นพัฒนา หมู่ 8	56050408	1	
91	อำเภอดอกคำใต้	บ้านปิ่น	ปงเสด็จ หมู่ 9	56050409	1	
92	อำเภอดอกคำใต้	ห้วยลาน	ทุ่งตันศรี หมู่ 1	56050501		
93	อำเภอดอกคำใต้	ห้วยลาน	วังขอนแก่น หมู่ 11	56050511	1	
94	อำเภอดอกคำใต้	ป่าซาง	คำเหนือพัฒนา หมู่ 1	56050701		
95	อำเภอดอกคำใต้	หนองหล่ม	ห้วยสูง หมู่ 1	56050801		
96	อำเภอดอกคำใต้	หนองหล่ม	ไชยมงคล หมู่ 7	56050807	1	
97	อำเภอดอกคำใต้	ดงสุวรรณ	ดงใหม่ หมู่ 4	56050904		

98	อำเภอดอกคำใต้	คือเวียง	ป่าเฮี้ย หมู่ 1	56051201		
99	อำเภอดอกคำใต้	คือเวียง	ทุ่งกาไชย หมู่ 5	56051205		
100	อำเภอดอกคำใต้	คือเวียง	ปาง หมู่ 8	56051208		
101	อำเภอปาง	ปาง	ห้วยสิงห์ หมู่ 1	56060101	1	
102	อำเภอปาง	ปาง	คำไพบูลย์ หมู่ 2	56060102		
103	อำเภอปาง	ปาง	ดู่ หมู่ 3	56060103		
104	อำเภอปาง	ปาง	หนูน หมู่ 6	56060106		
105	อำเภอปาง	ปาง	บอน หมู่ 7	56060107		
106	อำเภอปาง	ปาง	ด้อง หมู่ 12	56060112	1	
107	อำเภอปาง	ควร	ควรดง หมู่ 1	56060201	1	
108	อำเภอปาง	ควร	ป่าคา หมู่ 3	56060203	1	
109	อำเภอปาง	ควร	สีพรม หมู่ 4	56060204		
110	อำเภอปาง	ควร	ห้วยขุ่น หมู่ 5	56060205		
111	อำเภอปาง	ควร	แสะ หมู่ 6	56060206		
112	อำเภอปาง	ควร	วังบง หมู่ 7	56060207		
113	อำเภอปาง	ควร	ห้วยผาย หมู่ 10	56060210		
114	อำเภอปาง	ออย	ดอนเงิน หมู่ 1	56060301	1	
115	อำเภอปาง	ออย	หลาย หมู่ 4	56060304		
116	อำเภอปาง	ออย	แม่ทาย หมู่ 9	56060309	1	
117	อำเภอปาง	ออย	ใหม่ดอนเจริญ หมู่ 13	56060313		
118	อำเภอปาง	จิม	ทุ่งเต หมู่ 1	56060401	1	
119	อำเภอปาง	จิม	ควร หมู่ 3	56060403		
120	อำเภอปาง	จิม	แบ่ง หมู่ 5	56060405		
121	อำเภอปาง	จิม	บัว หมู่ 6	56060406	1	
122	อำเภอปาง	จิม	ปางผักหม หมู่ 7	56060407		
123	อำเภอปาง	จิม	สันกลาง หมู่ 8	56060408		
124	อำเภอปาง	จิม	ป่าแดง หมู่ 9	56060409		
125	อำเภอปาง	จิม	เลี้ยว หมู่ 10	56060410		
126	อำเภอปาง	จิม	แสะ หมู่ 11	56060411	1	
127	อำเภอปาง	จิม	ใหม่น้ำเงิน หมู่ 12	56060412	1	
128	อำเภอปาง	จิม	บัวดอย หมู่ 13	56060413		
129	อำเภอปาง	จิม	ดุ่น หมู่ 14	56060414		
130	อำเภอปาง	จิม	เก้าเงา หมู่ 15	56060415		
131	อำเภอปาง	จิม	น้ำฮาก หมู่ 16	56060416		

132	อำเภอปาง	จิม	นาตอ หมู่ 17	56060417		
133	อำเภอปาง	จิม	ต้า หมู่ 18	56060418		
134	อำเภอปาง	ผาช้างน้อย	ปางค่า หมู่ 1	56060501	1	
135	อำเภอปาง	ผาช้างน้อย	ห้วยกอก หมู่ 2	56060502		
136	อำเภอปาง	ผาช้างน้อย	ปางพริก หมู่ 3	56060503		
137	อำเภอปาง	ผาช้างน้อย	ปางค่าเหนือ หมู่ 6	56060506		
138	อำเภอปาง	ผาช้างน้อย	สิบสองพัฒนา หมู่ 7	56060507		
139	อำเภอปาง	นาปริง	นาปริง หมู่ 1	56060601		
140	อำเภอปาง	นาปริง	หมื่น หมู่ 3	56060603	1	
141	อำเภอปาง	นาปริง	ดอนแก้ว หมู่ 4	56060604		
142	อำเภอปาง	นาปริง	หนองท่าควาย หมู่ 7	56060607		
143	อำเภอปาง	ขุนควร	น้ำปุก หมู่ 1	56060701		
144	อำเภอปาง	ขุนควร	น้ำแบ่ง หมู่ 2	56060702	1	
145	อำเภอปาง	ขุนควร	สบเกียง หมู่ 3	56060703	1	
146	อำเภอปาง	ขุนควร	ขุนกำลิ่ง หมู่ 4	56060704		
147	อำเภอปาง	ขุนควร	นาอ้อม หมู่ 5	56060705		
148	อำเภอปาง	ขุนควร	ผาดั่ง หมู่ 6	56060706	1	
149	อำเภอปาง	ขุนควร	สบขาม หมู่ 8	56060708	1	
150	อำเภอปาง	ขุนควร	แสงไทร หมู่ 9	56060709		
151	อำเภอปาง	ขุนควร	น้ำริน หมู่ 10	56060710		
152	อำเภอปาง	ขุนควร	บ้านใหม่สารภี หมู่ 11	56060711		
153	อำเภอปาง	ขุนควร	บ้านสันกลาง หมู่ 12	56060712		
154	อำเภอแม่ใจ	แม่ใจ	ริมใจ หมู่ 3	56070103		
155	อำเภอแม่ใจ	แม่ใจ	ศรีดอนแก้ว หมู่ 5	56070105		
156	อำเภอแม่ใจ	แม่ใจ	ทุ่งโป่งห้วยลึก หมู่ 7	56070107		
157	อำเภอแม่ใจ	แม่ใจ	ป่าดึ่งเหนือ หมู่ 8	56070108	1	
158	อำเภอแม่ใจ	ศรีถ้อย	สันขวาง หมู่ 3	56070203	1	
159	อำเภอแม่ใจ	ศรีถ้อย	ผาแดง หมู่ 10	56070210		
160	อำเภอแม่ใจ	แม่สุก	แม่สุกเหนือ หมู่ 1	56070301		
161	อำเภอแม่ใจ	แม่สุก	แม่จว่าปึงเจิง หมู่ 7	56070307	1	
162	อำเภอแม่ใจ	ป่าแฝก	ป่าแฝกเหนือ หมู่ 3	56070403	1	
163	อำเภอแม่ใจ	ป่าแฝก	ป่าแฝกดอย หมู่ 4	56070404	1	
164	อำเภอแม่ใจ	ป่าแฝก	ป่าแฝกใต้ หมู่ 5	56070405	1	
165	อำเภอแม่ใจ	ป่าแฝก	หนองสระ หมู่ 6	56070406		

166	อำเภอแม่ใจ	ป่าแฝก	ใหม่สันคือ หมู่ 7	56070407	1	
167	อำเภอแม่ใจ	ป่าแฝก	สระวังทอง หมู่ 10	56070410		
168	อำเภอแม่ใจ	บ้านเหล่า	หนองบัว หมู่ 2	56070502		
169	อำเภอแม่ใจ	บ้านเหล่า	ไร่อ้อย หมู่ 5	56070505		
170	อำเภอแม่ใจ	บ้านเหล่า	ร้องศรีดอนมูล หมู่ 10	56070510		
171	อำเภอแม่ใจ	บ้านเหล่า	เด่นโพธิ์ทอง หมู่ 13	56070513	1	
172	อำเภอแม่ใจ	บ้านเหล่า	เหล่าศรีดอนตัน หมู่ 14	56070514	1	
173	อำเภอแม่ใจ	เจริญราษฎร์	ป่าเมียง หมู่ 1	56070601		
174	อำเภอแม่ใจ	เจริญราษฎร์	ห้วยเจริญราษฎร์ หมู่ 4	56070604		
175	อำเภอภูซาง	ภูซาง	บ้านสถาน หมู่ 1	56080101	1	
176	อำเภอภูซาง	ภูซาง	บ้านฮวก หมู่ 3	56080103	1	
177	อำเภอภูซาง	ภูซาง	บ้านห้วยसान หมู่ 4	56080104	1	
178	อำเภอภูซาง	ภูซาง	บ้านทุ่งตั่ว หมู่ 6	56080106	1	
179	อำเภอภูซาง	ภูซาง	บ้านผาลาด หมู่ 7	56080107	1	
180	อำเภอภูซาง	ภูซาง	บ้านหนองเลา หมู่ 8	56080108	1	
181	อำเภอภูซาง	ภูซาง	บ้านทุ่งแชน หมู่ 9	56080109	1	
182	อำเภอภูซาง	ภูซาง	บ้านธาตุภูซาง หมู่ 10	56080110	1	
183	อำเภอภูซาง	ภูซาง	บ้านทุ่งกระเทียม หมู่ 11	56080111	1	
184	อำเภอภูซาง	ภูซาง	บ้านฮวก หมู่ 12	56080112	1	
185	อำเภอภูซาง	ป่าสัก	บ้านแก หมู่ 1	56080201		
186	อำเภอภูซาง	ป่าสัก	บ้านแก หมู่ 2	56080202		
187	อำเภอภูซาง	ป่าสัก	บ้านต้นผึ้ง หมู่ 3	56080203	1	
188	อำเภอภูซาง	ป่าสัก	บ้านป่าสัก หมู่ 4	56080204		
189	อำเภอภูซาง	ป่าสัก	บ้านแกใหม่ หมู่ 6	56080206		
190	อำเภอภูซาง	ป่าสัก	บ้านขวงแก้ว หมู่ 9	56080209	1	
191	อำเภอภูซาง	ป่าสัก	บ้านเวียงแก หมู่ 10	56080210	1	
192	อำเภอภูซาง	ทุ่งกล้วย	บ้านก๊อ้น้อย หมู่ 1	56080301		
193	อำเภอภูซาง	ทุ่งกล้วย	บ้านก๊อหลวง หมู่ 2	56080302	1	
194	อำเภอภูซาง	ทุ่งกล้วย	บ้านทุ่งกว่าว หมู่ 3	56080303		
195	อำเภอภูซาง	ทุ่งกล้วย	บ้านทุ่งกล้วย หมู่ 4	56080304		
196	อำเภอภูซาง	ทุ่งกล้วย	บ้านทุ่งกล้วย หมู่ 5	56080305	1	
197	อำเภอภูซาง	ทุ่งกล้วย	บ้านสา หมู่ 6	56080306		
198	อำเภอภูซาง	ทุ่งกล้วย	บ้านหวนา หมู่ 7	56080307	1	
199	อำเภอภูซาง	ทุ่งกล้วย	บ้านปังใหม่ หมู่ 8	56080308	1	

200	อำเภอภูซาง	ทุ่งกล้วย	บ้านจัน หมู่ 9	56080309		
201	อำเภอภูซาง	ทุ่งกล้วย	บ้านคอดยาว หมู่ 10	56080310	1	
202	อำเภอภูซาง	ทุ่งกล้วย	บ้านก้อขาว หมู่ 11	56080311	1	
203	อำเภอภูซาง	ทุ่งกล้วย	บ้านใหม่รุ่งทิว หมู่ 12	56080312		
204	อำเภอภูซาง	เชียงแรง	บ้านร้อง หมู่ 1	56080401	1	
205	อำเภอภูซาง	เชียงแรง	บ้านร้อง หมู่ 3	56080403		
206	อำเภอภูซาง	สบง	บ้านดอนตัน หมู่ 1	56080501		
207	อำเภอภูซาง	สบง	บ้านสบง หมู่ 2	56080502	1	
208	อำเภอภูซาง	สบง	บ้านสบง หมู่ 3	56080503		
209	อำเภอภูซาง	สบง	บ้านฮ่องลึก หมู่ 4	56080504	1	
210	อำเภอภูซาง	สบง	บ้านหัวขัว หมู่ 5	56080505		
211	อำเภอภูซาง	สบง	บ้านปง หมู่ 6	56080506		
212	อำเภอภูซาง	สบง	บ้านปัว หมู่ 8	56080508		
213	อำเภอภูซาง	สบง	บ้านหลาย หมู่ 9	56080509		
214	อำเภอภูซาง	สบง	บ้านใหม่ดอนตัน หมู่ 11	56080511		
215	อำเภอภูซาง	สบง	บ้านดอนศรีชุม หมู่ 12	56080512		
216	อำเภอภูกามยาว	ห้วยแก้ว	หาดแพน หมู่ 6	56090106		
217	อำเภอภูกามยาว	ห้วยแก้ว	ใหม่ หมู่ 10	56090110	1	
218	อำเภอภูกามยาว	ห้วยแก้ว	สันป่าแดง หมู่ 11	56090111		
219	อำเภอภูกามยาว	ห้วยแก้ว	สันป่าसान หมู่ 12	56090112		
220	อำเภอภูกามยาว	ห้วยแก้ว	กาดถี่ใต้ หมู่ 13	56090113		
221	อำเภอภูกามยาว	ห้วยแก้ว	ม่วงคำใต้ หมู่ 14	56090114		
222	อำเภอภูกามยาว	ดงเจน	ร้อง หมู่ 6	56090206	1	
223	อำเภอภูกามยาว	ดงเจน	ร้องป่อ หมู่ 7	56090207	1	
224	อำเภอภูกามยาว	ดงเจน	เจน หมู่ 8	56090208	1	
225	อำเภอภูกามยาว	ดงเจน	ร้องป่อ หมู่ 14	56090214		

ลงชื่อ

ผู้รายงาน

(

)

